





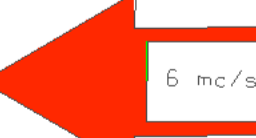



  
**AUTORITA' DI BACINO**  
 del Fiumi Isonzo, Tagliamento,  
 Livenza, Piave, Brenta-Bacchiglione  
(Legge 18 maggio 1989 n. 183 art. 15)

**BACINO DEL FIUME PIAVE**  
**Piano Stralcio per la Gestione delle Risorse Idriche**

**TAV. 12**  
**CARTA DELLA PROPOSTA**  
**DEI NUOVI ASSETTI**

Redatto: Venezia, Marzo 1998  
 Revisionato: Venezia, Marzo 2004  
 Elaborazioni a cura di: Ing. Massimo Cappelletto

**LEGENDA**

-  CONFINI BACINO IDROGRAFICO (D.P.R. 21/12/1999)
-  RETE IDROGRAFICA
-  PRINCIPALI CENTRI ABITATI
-  RECUPERO DI RISORSE IDRICHE (mc/s)
-  UTILIZZAZIONE DI RISORSE IDRICHE AL NETTO DELLE MASSIME RIDUZIONI (mc/s)
-  MASSIMO RISPARMIO DI RISORSE IDRICHE (20% DELLA PORTATA MASSIMA DI CONCESSIONE) (mc/s)
-  PORTATA DI MINIMO DEFUSSO DI RISPETTO IN ALCUNE SEZIONI SIGNIFICATIVE (mc/s)
-  RICARICO NATURALE DELLA FALDA